








natagora

Lesse et Houille



Projet réalisé avec le soutien de la Province de Namur


Tronçon 9 : Carlsbourg (église) – Paliseul (église)

Kilométrage	8.80	Points d'intérêt (les indices entre [] renvoient à la carte) Réserve naturelle : Bois du Defoy [R1], Virée de Grosse [R2], Etang de Canes [R3]
Difficultés	Aucune	
La carte des promenades de Gedinne est disponible à l'Office du Tourisme		
Carlsbourg Paliseul	Garage, station de carburant, boucherie Restaurant, frieterie, café, tous commerces, office du tourisme, poste, médecin, pharmacie, police, pompiers	
Balissage à suivre sur ce tronçon		
Promenade 18 (Carlsbourg) - Bois du Defoy		
Promenade 21 (Carlsbourg) - Pavillon forestier du Defoy		
Promenade PA 22 (Paliseul) - De Périgé		
Circuit VTT bleu 		
Point nœud vélo VR 20 		

Départ de l'aire de stationnement située face à l'entrée de l'église de Carlsbourg. Longer l'église sur la gauche en direction de l'école communale.

Eglise paroissiale Sainte-Gertrude de Carlsbourg - Édifice néo-gothique érigé en 1911. Du patrimoine ancien sont conservés des sculptures des 16^e et 17^e siècles, des peintures de la seconde moitié du 17^e siècle ainsi que, de la même époque, les fonts baptismaux en marbre de Saint-Rémi sur socle calcaire. Trois croix funéraires calcaires ont également traversée les époques (1557, 1594 et 1617).

Au T, prendre la rue vers la droite et la suivre dans l'axe .





Aire de stationnement (1), église de Carlsbourg (2)


Négliger une route qui se présente à droite puis au Y, prendre la branche de gauche .



natagora

Lesse et
Houille

Dans le virage, poursuivre tout droit dans un chemin empierré qui s'engage dans le bois ( ) (négliger la route asphaltée qui vire à gauche et un autre empierré à droite).


Longer sur la gauche la **réserve naturelle du Bois du Defoy [R1]** (panneau informatif) et continuer tout droit (points de repère Réservoir du Defoy sur la droite et panneau sculpture Devoir de mémoire 1914-1918 - Engrenages) en ignorant les voiries latérales jusqu'à un premier Y. Prendre le chemin de gauche ().

Réserve domaniale du Bois du Defoy [R1] - Réserve forestière jadis occupée par une hêtraie à luzule blanche en mauvais état, surexploitée et dans laquelle fut tentée, en 1881, une expérience de culture de sapin pectiné en mélange avec de l'épicéa. 1904 marque la fin de l'exploitation de la hêtraie. Des sapins élevés dans la pépinière provinciale de Paliseul furent transplantés au bois du Defoy. Le site de Carlsbourg fut choisi pour son climat proche de celui des Vosges. Au cours du temps, la plantation a souffert des vicissitudes du climat : gelées tardives, sécheresse, tempêtes. Toutefois, une dizaine d'arbres centenaires de belle allure, dont certains atteignent plus de 35 mètres de hauteur, ont subsisté.

A un second Y prendre à gauche (quitter le  qui continue par la branche de droite) pour aboutir à une petite route asphaltée (**Devoir de mémoire 1914-1918 - Espace mémoriel bleuets et coquelicots à 10 m au-delà de la route**).

Prendre la route sur la droite  et la suivre. Dépasser une **aire de pique-nique** située sur la gauche (panneau **réserve naturelle de La Virée de Grosse [R2]**).

Réserve domaniale de la Virée de Grosse [R2] - Cette réserve occupe l'emplacement d'une ancienne plantation d'épicéas renversée par la tempête de 1990. La végétation actuelle est formée de bas-marais acides et de jonçaiers acutiflores dans les endroits les plus fangeux et d'une lande à callune sur les parties plus sèches. Le Millepertuis des marais constitue le joyau du site. Plusieurs autres espèces végétales rares y ont été recensées, comme la Pédiculaire des bois ou encore le Seneçon du Harz. Sur le plan faunistique, on signale la présence de la Pie-grièche grise.

Quelques dizaines de mètres après, tourner à gauche dans un chemin qui rejoint la N 899 Menuchenet – Paliseul . Juste avant d'atteindre la route sur la droite, monument commémoratif du **Cimetière militaire de Nollevaux**.

Suivre la route sur votre gauche sur quelques dizaines de mètres (**attention route très dangereuse**), la traverser et s'engager dans un chemin de terre se présentant sur la droite suivi tout droit dans l'axe (négliger les voies latérales) jusqu'à la route Nollevaux - Paliseul (à 500 mètres sur votre droite, **réserve de L'Etang des Canes**) [R3].

Réserve naturelle agréée de L'Etang des Canes [R3] - Créée en 2022, cette réserve d'une contenance de 15.85 ha d'un seul tenant correspond à une des zones de sources alimentant le Ruisseau de Plainevaux. Le plan d'eau, en cours d'atterrissement, présente une très belle végétation aquatique et semi-aquatique. En période de migration, il accueille une avifaune intéressante pour la région : Sarcelle d'Hiver, Bécassine des marais, Chevalier cul-blanc, Chevalier guignette, etc. Les abords de l'étang sont particulièrement boisés, caractérisés par des saulées marécageuses, des aulnaies et des boulaies humides. Ces habitats abritent de nombreuses espèces de mammifères comme le Renard roux, le Blaireau d'Europe et la rare Martre des pins mais aussi quelques espèces d'oiseaux intéressantes comme le Pic noir, le Pic épeichette et le Grand Corbeau. **Espèces emblématiques** : le Grèbe castagneux tient son nom de la couleur "brun châtaigne" de ses joues et de sa gorge (en été). Il a l'habitude de disparaître sous l'eau avant de remonter à la surface comme un petit bouchon ; la Sarcelle d'hiver est un petit canard nicheur très rare et très localisé en Wallonie. Elle est plus commune en hiver, fréquentant les plans d'eau



natagora

Lesse et
Houille

où elle se nourrit de graines de plantes aquatiques ; la discrète Martre des pins est un mammifère de la famille des mustélidés. Proche de sa cousine la fouine, elle s'en distingue notamment par sa fourrure marron, son plastron jaunâtre et sa truffe brune ; de nos jours, toutes les espèces de prêles sont des herbacées mais à l'époque du Carbonifère, quand cette famille botanique était à son apogée, il existait des espèces arborescentes atteignant 10 mètres.

Prendre à gauche sur cette route, franchir la voie ferrée (**banc**) et continuer sur la route (**prudence**) durant 1,7 km jusqu'à l'église de Paliseul (■).

