





Projet réalisé avec le soutien de la Province de Namur

Tronçon 8 : Graide (salle des fêtes) – Carlsbourg (église)

Kilométrage	10	Points d'intérêt (les indices entre [] renvoient à la carte)
Difficulté	Aucune	
La carte des promenades de Bièvre est disponible à l'Office du Tourisme		Réserves naturelles : Graide [R1], Pré Taman [R2], Roda [R3], Goutelle [R4]
Balisage à suivre sur ce tronçon		
GR® 14 - Sentiers de l'Ardenne - De l'Eifel aux Ardennes françaises  & GR®P liaison gare (Graide Station) 		

Dos à l'entrée de la salle des fêtes « Graidelles », suivre la voie lente sur 1,8 km (après 600 m, panneau réserve naturelle de Graide) [R1].

Réserve naturelle de Graide - Petite réserve de 3,5 ha constituée d'une mosaïque de milieux riches en biodiversité. On y retrouve des prés humides à Bistorte et à Reine des prés, des prairies de fauche peu fertilisées, des boulaies de colonisation et des fourrés de saules. La réserve contient également une petite pelouse acide avec du Nard et de l'Arnica. Au rayon des papillons, le Cuivré et le Nacré de la bistorte sont bien présents. **Espèces emblématiques** : la Rousserolle verderolle lance régulièrement ses strophes depuis la végétation dense des prairies humides ; à la mauvaise saison, la Bécassine des marais fait halte dans les prairies inondées pour y trouver de petits invertébrés ; graminée très discrète le Nard raide a ses inflorescences en forme de harpon. Cette espèce caractéristique de la pelouse acide (la nardaie) est raréfiée de nos jours ; la Knautie des champs est une espèce typique des prairies maigres de fauche. Ses belles fleurs mauves fleurissent de mai à août dans les prairies peu amendées, relativement extensives.

Au carrefour (bande rouge au sol), l'itinéraire principal tourne à gauche.

⚠ HORS ITINÉRAIRE : prendre la voirie vers la droite sur 600 m (*négliger les chemins latéraux*) pour atteindre la nationale [prudence] suivie à gauche sur 500 m. Réserve du « Pré Taman » [R2]. Refaire le parcours en sens inverse pour rejoindre le tracé principal.

Réserve naturelle du Pré Taman - Créée en 2008, elle s'étend le long du ruisseau de Frouchi et du ruisseau des Rives entre Bièvre et Graide. Cet ensemble de plus de 16 hectares est non seulement composé de magnifiques prairies maigres de fauche et pelouses acides, mais également de superbes prairies humides à Bistorte. En certains endroits, quelques éléments de bas-marais acides abritent le Comaret et le Trèfle d'eau. Dans le nord du site, plusieurs mares ont été creusées, améliorant ainsi le potentiel d'accueil de la faune et la flore aquatique. Outre la belle diversité botanique, cette réserve constitue un petit paradis pour les papillons de jour : Petit Collier argenté, Nacré de la bistorte, Cuivré de la bistorte, etc. Une fois l'hiver venu, vous aurez peut-être la chance d'observer la Pie-grièche grise à l'affut au sommet d'un buisson. **Espèces emblématiques** : typique des bas-marais acides, le Comaret se développe très bien les pieds dans l'eau. Sa fleur, rouge-pourpre, en forme de petite étoile, s'épanouit de mai à juillet ; le Nacré de la bistorte est une espèce particulièrement vulnérable. Il dépend doublement de la Bistorte : comme plante hôte pour la chenille, mais également comme source de nectar pour le stade adulte ; la Bistorte est une plante caractéristique des prairies humides ardennaises. Facilement reconnaissable à son épi rose, elle est la plante hôte de deux papillons, le Cuivré et le Nacré de la bistorte ; devenu bien moins commun qu'autrefois suite à la diminution de ses sites de nidification, le Moineau friquet trouve refuge dans la réserve.

Rejoindre après 230 m la rue du Progrès suivie à droite sur 100 m.




▲ HORS ITINÉRAIRE : Liaison vers la gare SNCB de Graide Station à 400 m. Continuer droit devant par la rue du Progrès en suivant la liaison gare  .

S'engager à gauche dans un empierré qui se transforme en route. Bifurquer à droite (*hêtre pourpre*) dans un chemin empierré puis, après 130 m, de nouveau à droite. Après une descente de 450 m, atteindre la **réserve naturelle de Roda [R3]**.

Réserve naturelle de Roda - Petit joyau de 13 ha, elle constitue une des zones de sources du ruisseau de la Grande Scierie, au sud-est du village de Graide. Cette réserve abrite toute une série d'habitats naturels particulièrement menacés. On y retrouve notamment des prés à Bistorte, des pelouses acides à Nard et à Genêt des anglais, quelques reliquats de landes à Callune et de bas-marais acides, des mégaphorbiaies, des fourrés de saules et des boulaies humides. Les quelques mares présentes dans la réserve accueillent une belle diversité de libellules et d'amphibiens. La Couleuvre à collier y trouve également son bonheur. **Espèces emblématiques** : le Bugle en pyramide, espèce rare typique des pelouses acides ardennaises redécouvert grâce aux travaux de restauration réalisés au sein de la réserve en 2022 ; la Pédiculaire des bois, espèce hémiparasite qui puise certains de ses éléments nutritifs vitaux en collant ses suçoirs sur les racines d'autres plantes ; la Succise des prés plante rare des prairies humides qui fleurit assez tardivement en septembre (petites boules mauves) ; le Lézard vivipare est présent dans divers milieux comme les broussailles, les fossés. Il apprécie particulièrement les milieux humides, comme les tourbières.

Continuer sur le chemin qui aboutit à un carrefour à quatre voies (poteau de promenades). Tourner à droite et poursuivre dans l'axe jusqu'à la route. Traverser le pont du chemin de fer [**banc** au lieu-dit *Baquet des Soudarts*].

▲ Suivre très attentivement le descriptif !

Quitter la route, prendre directement le sentier à gauche (**entre la fin du rail de sécurité et un pylône d'éclairage**) et suivre la trace sur 200 m. A un T peu visible, prendre à gauche (angle droit, balise  sur un arbre à droite).

Cheminer dans une petite hêtraie suivie d'un bois d'épicéas puis d'une zone feuillue plus dégagée. Franchir un ruisseau pour aboutir à un carrefour. Prendre la branche de gauche. Après 50 m, vaste zone dégagée (Site de Grand Intérêt Biologique SGIB *Les Géves*). Traverser en ligne droite sur 80 m. Le sentier s'engage dans le fourré juste en face et après une courte distance aboutit à une retenue d'eau sur la droite (ruisseau de la *Grande Scierie*) créée par un barrage de castor.

Après quelques mètres virer à droite, franchir une passerelle. Le chemin aboutit à un second pré qu'il faut traverser en ligne très légèrement oblique vers la gauche (15°).

S'engager par un chemin de terre dans un bois d'épicéas. Après 100 m, tourner radicalement à droite. Suivre le chemin, faire un « gauche-droite », pour bifurquer ensuite vers la gauche (*ne pas continuer tout droit*) et aboutir à un carrefour de chemins empierrés.

Poursuivre tout droit jusqu'à une route empruntée à droite sur 20 m (panneau *Cense Collette*). La traverser et poursuivre sur le chemin empierré [**banc**].

Après 400 m (**piquet de promenade**), continuer tout droit. Au niveau d'un T suivre le chemin qui s'engage vers la gauche en longeant la clôture d'une grande prairie.

Au carrefour, tourner à gauche dans l'empierré qui longe la **réserve naturelle de La Goutelle [R4]**.

Réserve naturelle de La Goutelle - Créée le long du Ruisseau de la Goutelle elle couvre 2,4 ha abritant quelques éléments de bas-marais acides, de belles prairies humides avec de la Bistorte mais également d'autres plantes peu



natagora

Lesse et Houille

communes comme l'Orchis tacheté et l'Écuelle d'eau. Le site est riche en papillons et abrite plusieurs espèces protégées, dont le Cuivré de la bistorte et la Nacré de la bistorte, deux espèces spécialisées liées à la présence de la Bistorte.

Espèces emblématiques : la Gesse des montagnes est une petite plante de la famille des Fabacées (comme le pois et le haricot). Ses tubercules étaient utilisés au Moyen-Âge pour stopper la sensation de faim et de soif ; l'Orchis tacheté, espèce menacée en Wallonie et intégralement protégée. On la retrouve dans les prairies humides ardennaises où elle fleurit entre mai et juillet ; la Tourterelle des bois n'est présente dans nos régions qu'à la belle saison, de fin avril à fin septembre ; la Bétoine officinale en fleur de juillet à octobre est particulièrement intéressante pour les abeilles et bourdons qui la butinent car elle constitue une source de nectar en fin de saison.

Suivre le  . Après 1,2 km bifurquer à droite jusqu'à la route. La suivre à droite, pénétrer dans Carlsbourg (*complexe scolaire*). Au carrefour, suivre la N853 vers la gauche jusqu'à l'église.



Travail du castor © Thierry Maréchal

