




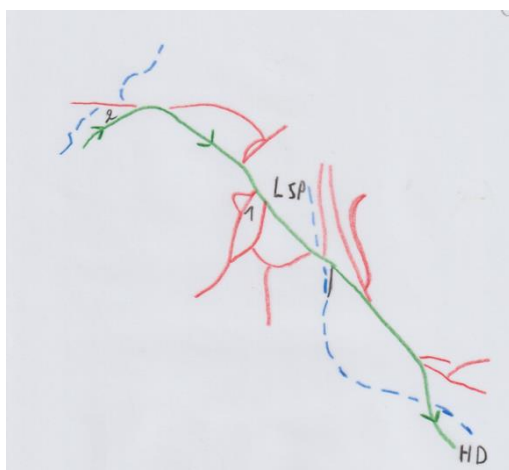


Projet réalisé avec le soutien de la Province de Namur


## Tronçon 5 : Louette-Saint-Pierre (église) – Louette-Saint-Denis (église)

<b>Kilométrage</b>	5,20	<b>Points d'intérêt</b> (les indices entre [] renvoient à la carte)  Réserve naturelle : Houillette [R1] > Descriptif détaillé voir tronçon 6
<b>Difficultés</b>	Aucune	
La carte des promenades de Gedinne est disponible à l'Office du Tourisme		
<b>Louette-Saint-Pierre</b> <b>Houdremont</b> <b>Louette-Saint-Denis</b>	Café (petite restauration), brasserie, médecin Epicerie, station de carburant Médecin	
<b>Balisage à suivre sur ce tronçon</b>		
Promenade 9 (Houdremont) - La Plate Pierre 		
Point nœud vélo 5 		

En contrebas de l'église (édifice de tradition classique édifié en 1840 et entouré par les murs de l'ancien cimetière), poursuivre votre itinéraire tout droit en descendant la route principale . Franchir le ruisseau de l'Eau du Pont puis remonter légèrement jusqu'à la route N 935.



Eglise de Louette-Saint-Pierre (1), Louette-Saint-Pierre village (LSP), direction Houdremont (HD)

Suivre ce grand axe sans le traverser vers la droite. Le quitter peu après en empruntant à droite une petite route de campagne, la Rue du Bochet . La suivre sur environ 2 km pour atteindre le village d'Houdremont.



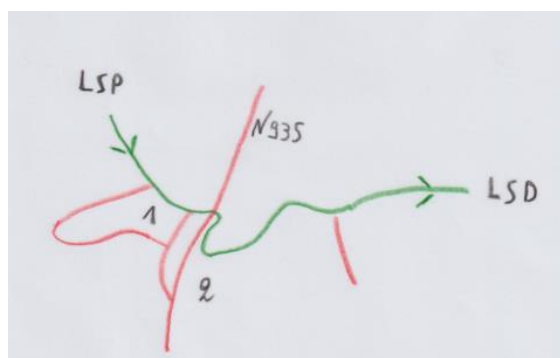
**natagora**

Lesse et Houille



Croix à Houdremont (1950) © Thierry Maréchal



Rejoindre la N 935, la traverser (**attention prudence hors passage protégé**) puis, après une vingtaine de mètres à droite, prendre une rue montante sur votre gauche. Quitter cette dernière lorsqu'elle bifurque résolument vers la droite. Poursuivre légèrement à gauche par la *Rue de la Plate Pierre*.



Croix (1), Houdremont village (2), direction Louette-Saint-Pierre (LSP), direction Louette-Saint-Denis (LSD)

Suivre  qui franchit le ruisseau de *La Plate Pierre*. Continuer le parcours en limite de prés, d'étangs et de bois [R1].

A proximité du village de Louette-Saint-Denis, le chemin de terre se transforme en une petite route (rue de la Mairie) bordée sur la gauche de grands étangs.

Rejoindre une grande route suivie sur votre droite (  et  ) qui aboutit à l'église de Louette-Saint-Denis (*bâtiment de style néo-gothique édifié en 1878 sur l'emplacement d'un édifice plus ancien déjà cité en 946 comme dépendance de l'abbaye de Waulsort*).



**natagora**

Lesse et  
Houille

