



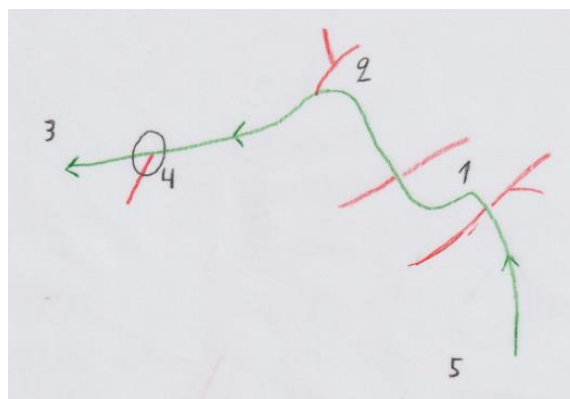


Projet réalisé avec le soutien de la Province de Namur


Tronçon 12 : Haut-Fays (place communale) – Gedinne (office du tourisme)

Kilométrage	9	Points d'intérêt (les indices entre [] renvoient à la carte)
Difficulté	Aucune	
La carte des promenades de Gedinne est disponible à l'Office du Tourisme		<u>Nature</u> : Arboretum de Gedinne [N1]
Gedinne Station	Halte SNCB, Friterie, pizzeria, gare SNCB, garage, station de carburant	
Balisage à suivre sur ce tronçon		
Promenade 7 (Gedinne) - Les Moulinais 		
GR®P 161 - Tour du Pays de Bouillon 		

Au départ de la place communale, se diriger vers l'église du village. Prendre vers la gauche la *Rue du cimetière*, longer celui-ci et rejoindre le balisage . Poursuivre dans l'axe par la *Rue de Gerhenne* (croiser un réservoir puis une tour de télécommunications).



Place communale (1), église (2), cimetière (3), jonction avec le GRP 161 (4), terrain de football (5)

A l'orée du bois, au croisement de voies de communication, poursuivre tout droit (longer une cabane de chasse sur votre droite). Continuer pendant 800 m (balisage ), puis prendre vers la gauche un chemin qui mène à la route Haut-Fays - Gedinne.

Traverser cet axe routier (**prudence**) et continuer dans le bois sur environ 300 m (attention les chemins se dédoublent, suivez bien le balisage ).

Poursuivre sur la droite toujours dans le même axe, négligeant tous les chemins et coupe-feux latéraux (**hors itinéraire accès à l'arboretum**), jusqu'à atteindre la route qui mène à la gare de Gedinne Station (route N 952).

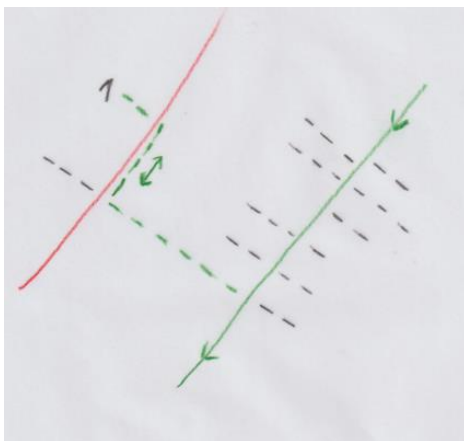


natagora

Lesse et
Houille

Arboretum de Gedinne [N1] - Situé à 425 m d'altitude, l'arboretum de Gedinne, créé en 1903, a une contenance d'environ 10 ha et comprend 34 genres et 92 espèces. Son intérêt réside, entre autres, dans une très belle collection de résineux riche d'une cinquantaine d'espèces. Il s'agit du premier peuplement de Douglas en Belgique.

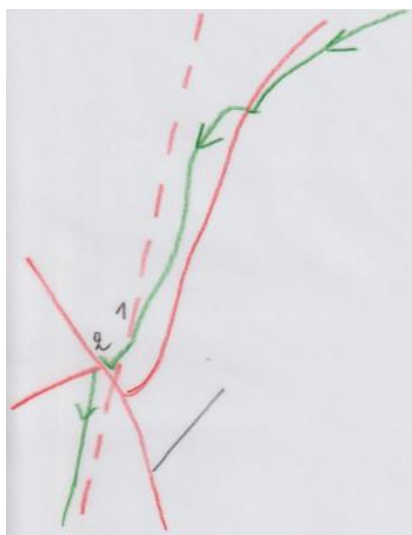
https://www.dendrologie.be/fr/tree-list?field_bd_num_value=&field_tree_name_value_3=&field_park_value=gedinne




Jonction avec l'arboretum suivre le pointillé vert, Arboretum de Gedinne (1)


Traverser la route et emprunter un empierré qui longe l'arrière d'entrepôts tout en étant parallèle à la voie ferrée.

Atteindre ainsi les quais de la gare. Traverser le passage à niveau (**▲ passage dangereux**) et s'engager directement dans un sentier sur la gauche parallèle à la ligne ferroviaire.



Gare de Gedinne (1), passage à niveau (2)

Suivre le sentier  sur 190 m. Tourner à droite, puis peu après à gauche *Voie du Hêtre aux Cerfs*, puis de nouveau à droite *Chemin de Longuie*. Suivre en descente progressive ce large chemin sur 1,8 km.

Au lieu-dit *Faligotte*, le chemin croise le parcours de l'ancienne **ligne vicinale de la Semois** (Gedinne - Membre-sur-Semois - Bohan). Prendre cet itinéraire vers la gauche et suivre la  qui mène au centre de Gedinne, point final de l'itinéraire.



natagora

Lesse et
Houille

Ligne vicinale de la Semois - La ligne 553 dite de la Semois reliait Gedinne, Vresse, Membre-sur-Semois et Vresse-sur-Semois avec un embranchement vers Alle-sur-Semois et un extension vers Sorendal. L'inauguration des tronçons (passagers et marchandises) se fait par étapes : en 1913 Gedinne à Membre et en 1914 Vresse à Alle. Le service sera progressivement arrêté entre 1950 et 1955 avec démontage final de la voie en 1956. Gedinne Station est tout à la fois terminus de ligne et gare de transbordement avec le chemin de fer à voie normale (passagers et marchandises). [Source](#) - Après les malles-postes, le tram de la Semois, Yvon Barbazon. Gedinne, Cercle d'Études Historiques de Gedinne (CEHG), 2006, 104

